










**Legenda**

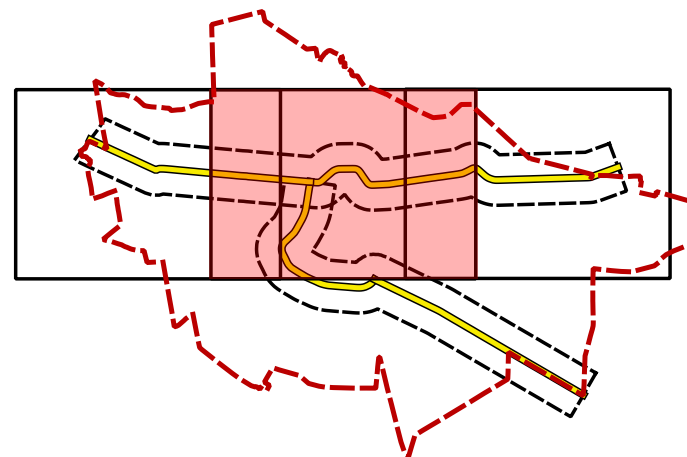
-  granica miasta
-  zakres opracowania
-  oś drogi
-  pozostałe drogi

**Zabudowa:**

-  Budynek mieszkalny
-  Budynek gospodarczy/usługowy
-  Budynek związany ze służbą zdrowia
-  Budynek związany z czasowym pobytem dzieci i młodzieży

Dopuszczalne wartości hałasu:

 59 dB



**Mapa wrażliwości  
akustycznej obszarów,  
wskaźnik  $L_N$**

Droga krajowa nr 12

skala: 1:10 000

