













Legenda

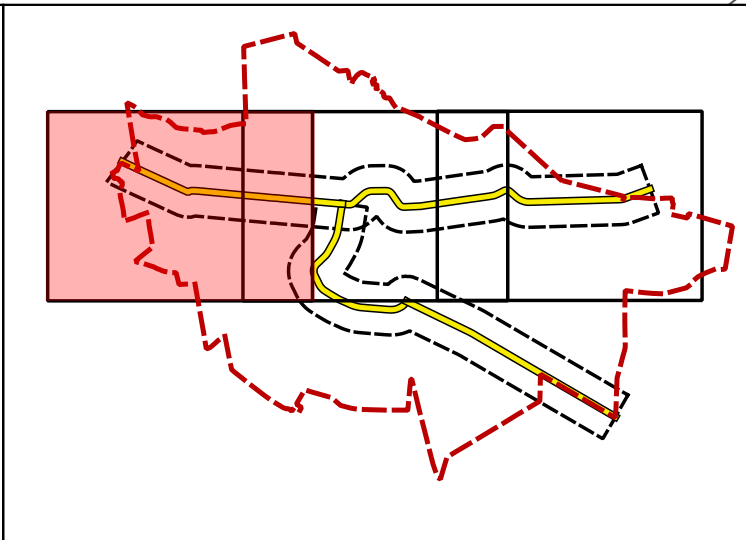
-  granica miasta
-  zakres opracowania
-  oś drogi
-  pozostałe drogi

Zabudowa:

-  Budynek mieszkalny
-  Budynek gospodarczy/usługowy
-  Budynek związany ze służbą zdrowia
-  Budynek związany z czasowym pobytem dzieci i młodzieży

Dopuszczalne wartości hałasu:

-  64 dB
-  68 dB



Mapa wrażliwości akustycznej obszarów, wskaźnik L_{DWN}

Droga krajowa nr 12

skala: 1:10 000

0 0.25 0.5 0.75 km

