










Legenda


-  granica miasta
-  zakres opracowania
-  oś drogi
-  pozostałe drogi

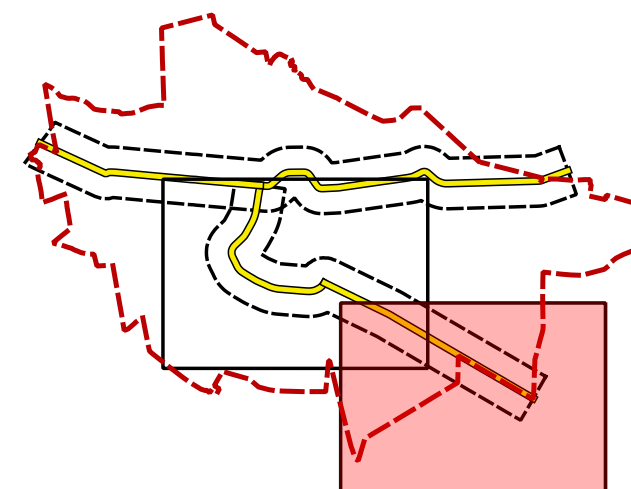
Zabudowa:

-  Budynek mieszkalny
-  Budynek gospodarczy/usługowy
-  Budynek związany ze służbą zdrowia
-  Budynek związany z czasowym pobytom dzieci i młodzieży

-  podział na 1 km odcinki

Tereny o przekroczonych wartościach:

-  brak przekroczeń
-  0 - 5 dB
-  5 - 10 dB
-  10 - 15 dB
-  15 - 20 dB
-  > 20 dB



Mapa przekroczeń dopuszczalnych poziomów dźwięku, wskaźnik L_N

Droga wojewódzka nr 844

skala: 1:10 000

