














Legenda

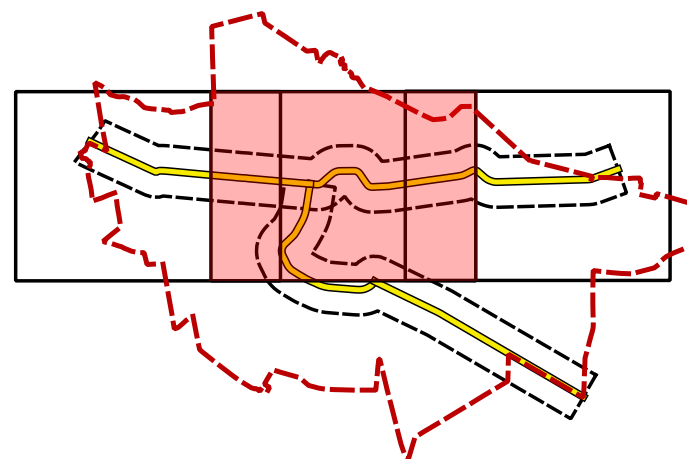
-  granica miasta
-  zakres opracowania
-  oś drogi
-  pozostałe drogi

Zabudowa:

-  Budynek mieszkalny
-  Budynek gospodarczy/usługowy
-  Budynek związany ze służbą zdrowia
-  Budynek związany z czasowym pobytem dzieci i młodzieży

Imisja hałasu:

-  50 - 55 dB
-  55 - 60 dB
-  60 - 65 dB
-  65 - 70 dB
-  >70 dB



**Mapa imisyjna,
wskaźnik L_N**

Droga krajowa nr 12

skala: 1:10 000

