










Legenda

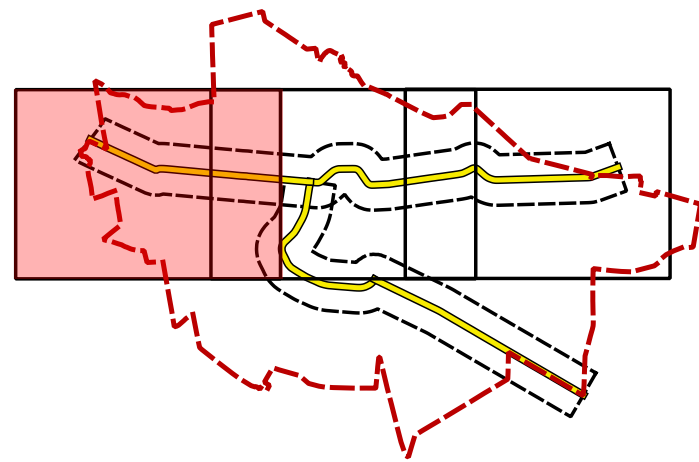
-  granica miasta
-  zakres opracowania
-  oś drogi
-  pozostałe drogi

Zabudowa:

-  Budynek mieszkalny
-  Budynek gospodarczy/usługowy
-  Budynek związany ze służbą zdrowia
-  Budynek związany z czasowym pobytom dzieci i młodzieży

Imisja hałasu:

-  55 - 60 dB
-  60 - 65 dB
-  65 - 70 dB
-  70 - 75 dB
-  >75 dB



**Mapa imisyjna,
wskaźnik L_{DWN}**

Droga krajowa nr 12

skala: 1:10 000

