











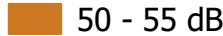
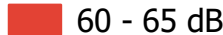
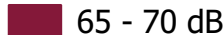
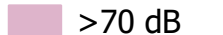
**Legenda**

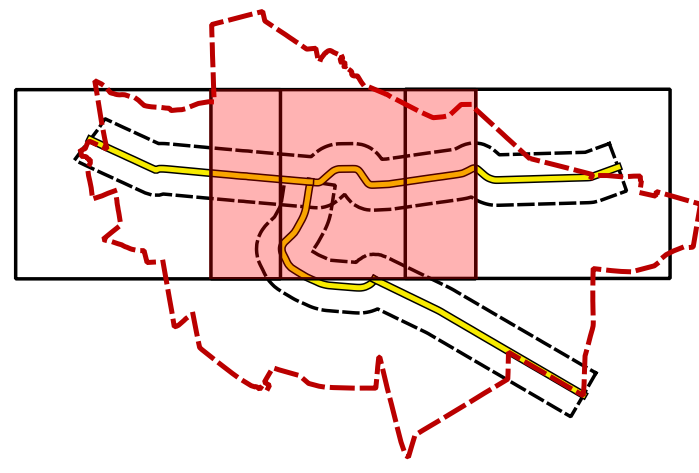
-  granica miasta
-  zakres opracowania
-  oś drogi
-  pozostałe drogi

**Zabudowa:**

-  Budynek mieszkalny
-  Budynek gospodarczy/usługowy
-  Budynek związany ze służbą zdrowia
-  Budynek związany z czasowym pobytem dzieci i młodzieży

**Emisja hałasu:**

-  50 - 55 dB
-  55 - 60 dB
-  60 - 65 dB
-  65 - 70 dB
-  >70 dB



**Mapa emisyjna,  
wskaźnik  $L_N$**

Droga krajowa nr 12

skala: 1:10 000

